

ETAPA 1



ETAPA 2



Boční umístění
Svislé dopravní značky, dopravní zařízení ani jejich nosné konstrukce nesmějí zasahovat do vymezené části dopravního prostoru stanovené volnou šířkou a volnou výškou silnice (včetně části vymezené pro cyklisty) podle ČSN 73 6101, ČSN 73 6110 a ČSN 73 6201. Nosné konstrukce dopravních značek a dopravních zařízení mohou zasahovat pouze do předchozího prostoru (prostor pro chodce nebo cyklisty), a to pouze za předpokladu, že v daném místě zůstane volná šířka 1,50 m.

V úsecích silnice, kde jsou umístěna záchytná bezpečnostní zařízení, je žádoucí sloupky a nosné konstrukce dopravních značek a dopravních zařízení umisťovat za deformoční zónu záchytných bezpečnostních zařízení /silniční svodidlo/. Výše uvedené zásady se nevztahují na dopravní značky a dopravní zařízení, které označují překážky silničního provozu, pracovní místa a jiná dopravní omezení.

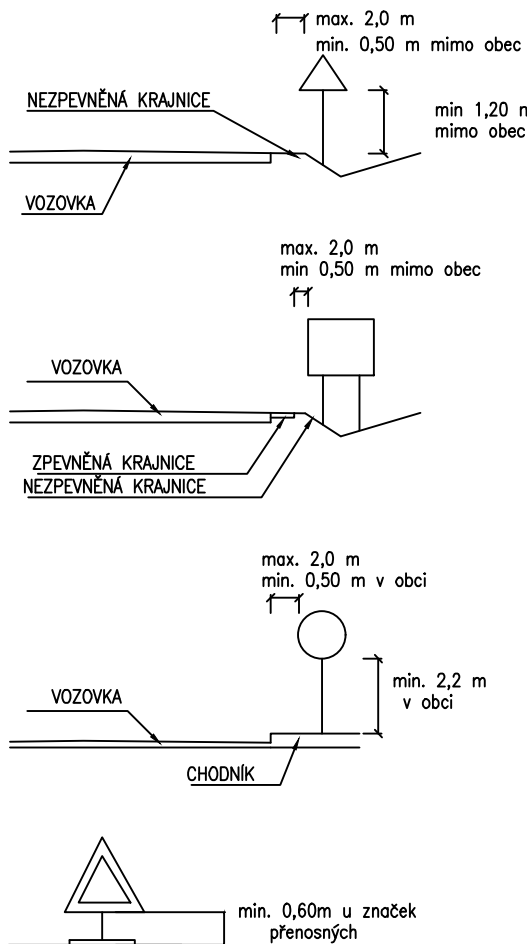
Směrové umístění
Svislé dopravní značky a dopravní zařízení se umísťují přibližně kolmo ke směru silničního provozu. Reflexní dopravní značky a reflexní dopravní zařízení se umísťují tak, aby maximální účinek odrazu světelných paprsků reflektorů vozidel působil na řidiče mimo obec ze vzdálenosti přibližně 100 m, v obci přibližně 50 m.

Vzdálenost mezi dopravními značkami
V podélném směru se dopravní značky umísťují ve vzájemné vzdálenosti tak, aby je bylo možno včas vnímat. Na silnicích je tato vzdálenost nejméně 30 m, v obci na dopravně málo významných silnicích může být výjimečně 10 m.

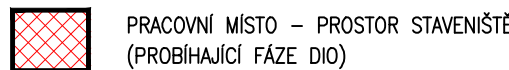
Uspořádání a kombinace

Dopravní značky se na sloupku (konstrukci) umísťují symetricky pod sebou.


Na jednom sloupku (konstrukci) lze umísťovat pouze značky téhož typu velikosti.




LEGENDA FÁZÍ DIO:



Jiná ověření:		Paré:	
Orientační schéma:		Razítko oprávněné osoby:	
		<hr/>	
		Podpis:	Datum:
Revize:	Datum:	Popis:	Kontroloval:
000	30.11.2024	Definitivní odevzdání dokumentace	Ing. Ivan Šir

Stavebník/Investor:	Správa železnic, státní organizace	 SPRÁVA ŽELEZNIC
Adresa:	Dlážděná 1003/7, 110 00 Praha 1	
Zástupce investora:	Oblastní ředitelství Ostrava	
Adresa:	Muglinovská 1038/5, 702 00	

Zhotovitel díla:	Ing. Ivan Šír, projektování dopravních staveb CZ s.r.o		
Adresa:	Haškova 1714/3, 500 02 Hradec Králové		
Kontakt:	T: +420 603 181 473 E: sir@sir.cz		
Zhotovitel části/objektu:	Ing. Ivan Šír, projektování dopravních staveb CZ s.r.o		
Adresa:	Haškova 1714/3, 500 02 Hradec Králové		
Kontakt:	T: +420 603 181 473 E: sir@sir.cz		
Hlavní projektant (HIP):	Ing. Jan Fiala	Specialista:	-

Název stavby/akce:	Prostá rekonstrukce v úseku Olomouc - Blatec - projekt mostních objektů			Označení investora:	
Název části:	Situační výkresy			Zakázka: 24SOM0007	
Název objektu/díleční části:	Speciální situační výkresy			Označení části: C	
Název přílohy:	Situační výkresy			Objekt / Skupina objektů	
Název díleční části přílohy:	Situační výkresy			řada	úsek
Odpovědný projektant:	Zpracovatel přílohy:	Měřítko:	-	řazení	podobjekt
Ing. Ivan Šír	Sabina Čáslavská	Formáty:	4x A4		
Kraj:	Katastrální území:	TUDU:			
Olomoucký	viz textová část	220114			
Označení investora:	Stupeň dokumentace:	Část:	Objekt:	Podobjekt:	Typ:
				Příloha:	Revize:
(Prostor pro další informace)					